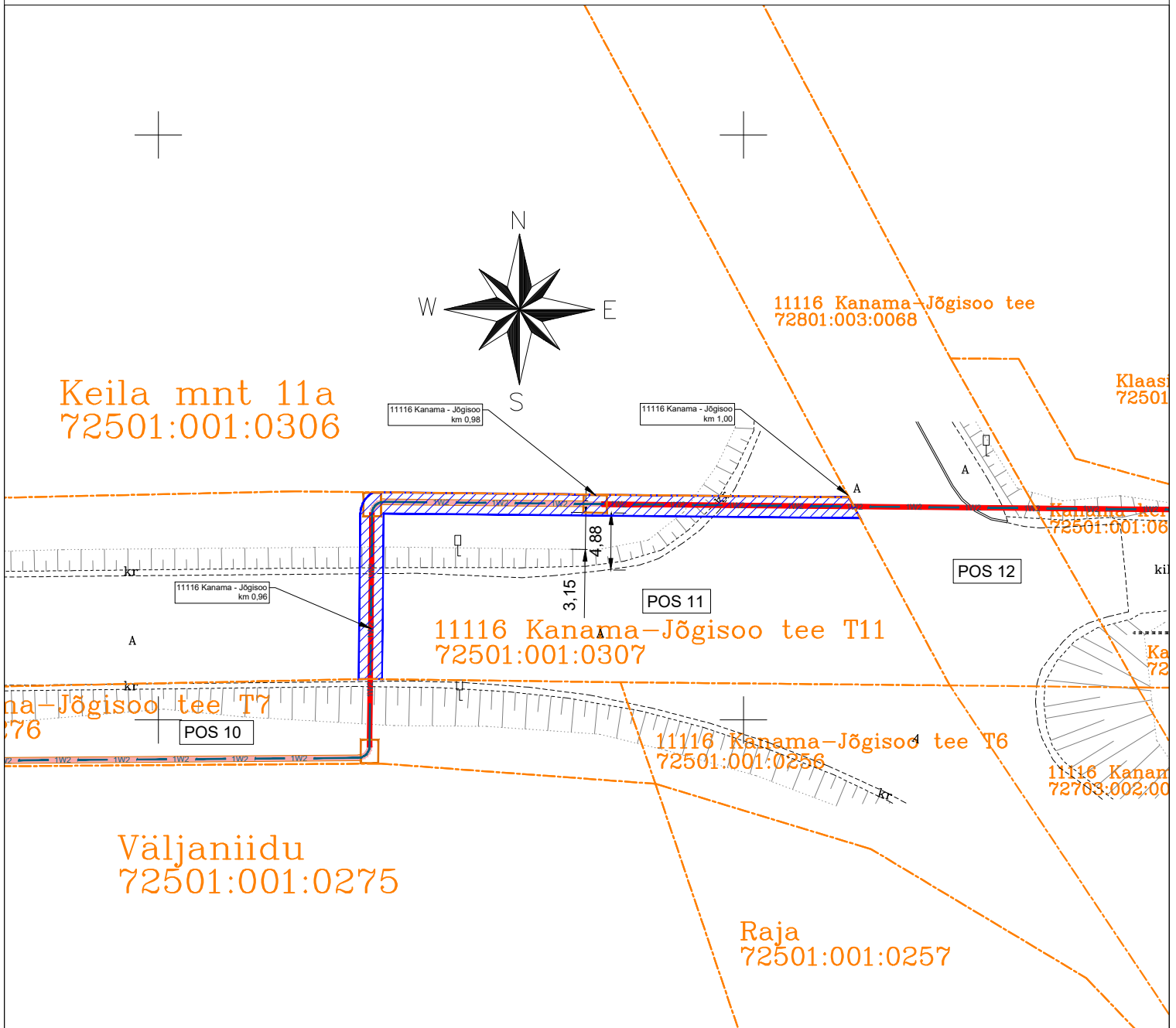

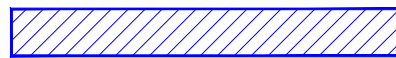



ISIKLIKU KASUTUSÕIGUSEGA KOORMATAVA ALA PLAAN



-  Katastriüksuse piir
-  Isikliku kasutusõiguse seadmise ala
-  Projekteeritud 24 kV maakaabelliin kaablikaitsetorus

Projekti nimi / aadress: Keila mnt 1 kinnistu elektriliitumine, Jõgisoo küla, Saue vald, Harju maakond				Töö nr: LR9392,LR9393	
Koostaja: Swiper OÜ / Artur Vilu			Möötkava: 1:500	Formaat: A4	Kuupäev: 13.11.2023
Jrk nr	Kasutusala pos nr (plaanil)	Kinnistu registriosia number	Katastriüksuse tunnus, nimi ja sihtotstarve	Asukoht riigitee (nr ja nimi) suhtes (lõigu algus ja lõpp km)	Ala pindala ruutmeetrites (m ²)
11	POS 11	19885750	72501:001:0307 11116 Kanama-Jõgisoo tee T11, Jõgisoo küla, Saue vald, Harju maakond 100% Transpordimaa	11116 Kanama-Jõgisoo km 0,96 - 1,00	104